

STADT DORNBIRN 01

STÄDTEBAULICHE STUDIE

AREAL GRABENWEG/  
BAHNHOFSTRASSE/  
F.M.FELDERSTRASSE

LAGEPLAN

1 : 2000

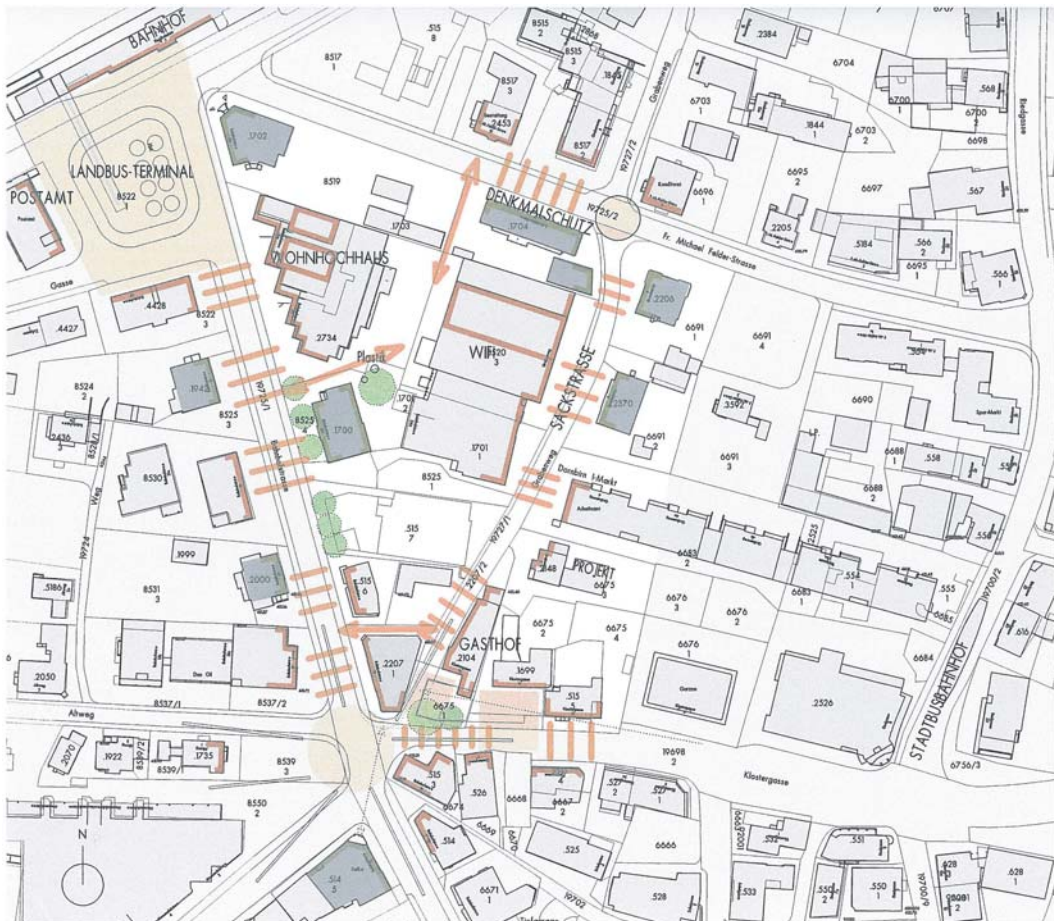
Planungsperimeter

N

ARGE ARCHITECTEN  
HÖRBURGER - KUÈSS - SCHWEITZER

Plan Nr: WfR/Z-04lage

SCHLUSSBERICHT 05/2001



STADT DORNBIRN 13

STÄDTEBAULICHE STUDIE

AREAL GRABENWEG/  
BAHNHOFSTRASSE/  
F.M.FELDERSTRASSE

STADTRAUMANALYSE

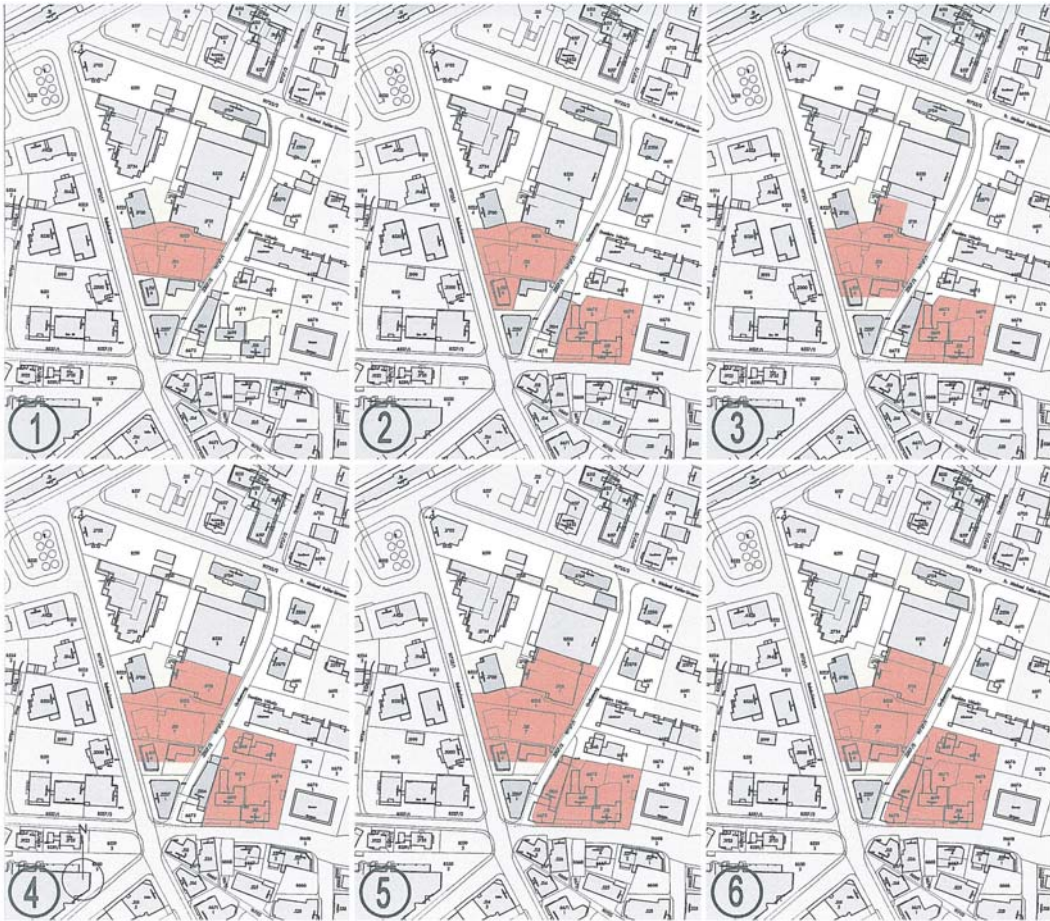
1 : 1000

- Markante Gebäude
- Erhaltenswerter Bestand
- Platzräume
- wichtige Raumverbindungen
- markanter Strassenraum
- raumbildender Baumbestand
- wichtige Sichtbeziehung

ARGE ARCHITECTEN  
HÖRBURGER - KUÈSS - SCHWEITZER

Plan Nr: WfR/Z-08-analyse

SCHLUSSBERICHT 05/2001



STADT DORNBRN 14

STÄDTEBAULICHE STUDIE

AREAL GRABENWEG/  
BAHNHOFSTRASSE/  
F.M.FELDERSTRASSE

BEBAUUNGSBEREICHE

ABHÄNGIG VON DER VERFÜGBARKEIT  
DER GRUNDFLÄCHEN UND GEBÄUDE

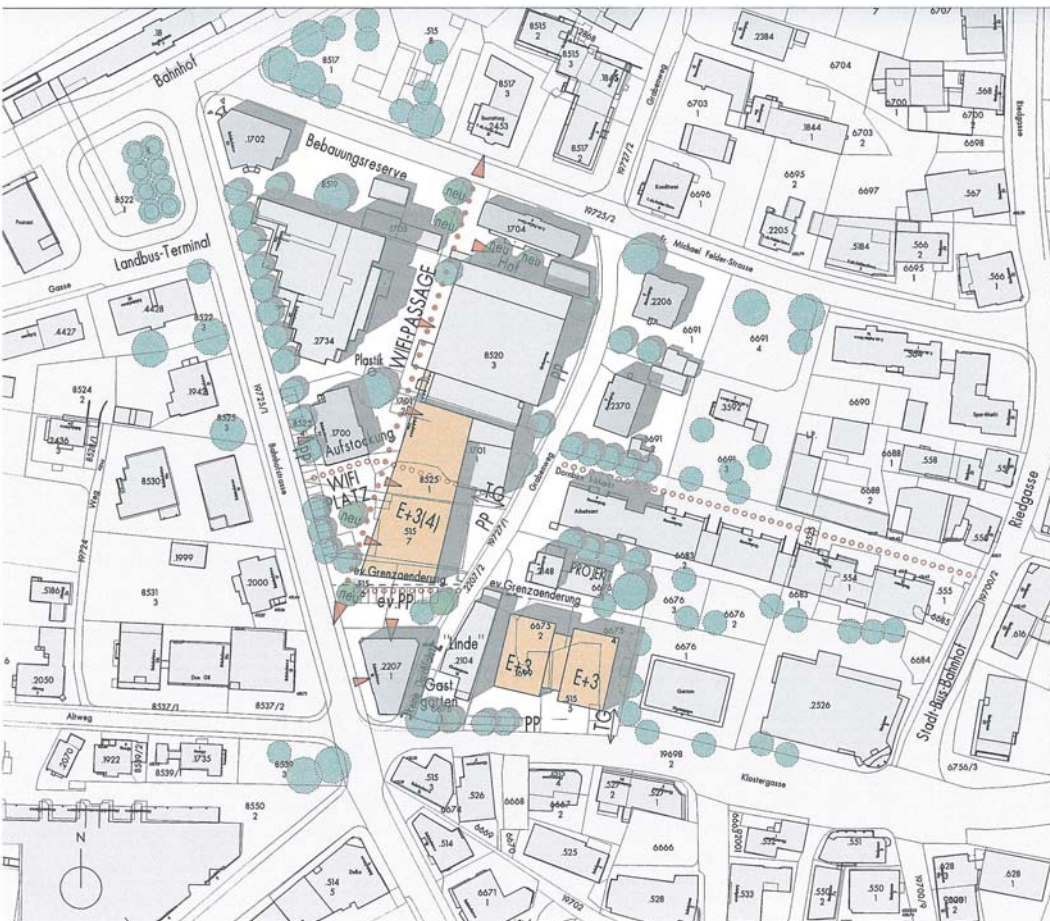
SZENARIEN ① BIS ⑥ 1:2000

- Bereiche mit bestehender Bebauung
- Bereich fuer neue Bebauungen
- Bereich fuer Objektanordnungen bzw. Umbaumaßnahmen (Neunutzungen) in besonders waltungswürdigen Objekten

ARGE ARCHITECTEN  
HÖRBURGER - KUËSS - SCHWEITZER

Plan Nr. WfI/Z-11-szenar

SCHLUSSBERICHT 05/2001



STADT DORNBRN 16

STÄDTEBAULICHE STUDIE

AREAL GRABENWEG/  
BAHNHOFSTRASSE/  
F.M.FELDERSTRASSE

BEBAUUNGSKONZEPT

VAR. B - MEDIUM 1 : 1000

Legende:

- Bebauung Bestand
- Bebauung Bestand besonders erschliesswert (z.T. bewirtschaftet)
- Bebauung neu (schematisch)
- Zone fuer offene Parkierung (z.T. bewirtschaftet)
- PP Bereich Zufahrt Tiefgarage
- IG
- Fusswegverbindung Bestand
- Fusswegverbindung neu (oeffentlich)
- Strasse oeffentlich
- wichtige Zugänge Erschliessung (schematisch)
- wichtiger Hochstamm, Bestand
- wichtiger Hochstamm, neu

ARGE ARCHITECTEN  
HÖRBURGER - KUËSS - SCHWEITZER

Plan Nr. WfI/Z-13-studmed

SCHLUSSBERICHT 05/2001